


LISTE DES EMPLACEMENTS RESERVES

N°	Adresse	Affectation	Bénéficiaire	Parcelles	Superficie en m ²
1	Rue des Marronniers	Equipement public	Commune	OB : 425	34 022
2	Rue de la Libération	Aménagement d'un parking pour le stade	Commune	OE : 934	3 900
3	Rue de La Broche	Elargissement de la rue	Commune	A : 87 (partiel)	94
4	Rue du 30 Novembre	Equipement public	Commune	E : 1342, 1326, 1189, 1190	5 833


Légende :



Zone :
 zones urbaines : UA, UB, UC, UD, UE, UH, UY, UZ
 zones à urbaniser : 1AU, 2AU, 3AU, AUE, AUZ
 zone agricole : A zone naturelle : N



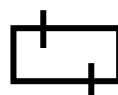
Emplacement réservé



Espace Boisé Classé (EBC) au titre de l'article L113-1 du code de l'Urbanisme



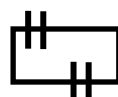
Siège d'exploitation agricole



Bâtiment d'élevage



Périmètre réglementaire de 50 mètres (RSD) à respecter entre les bâtiments d'élevage et les habitations



Périmètre du secteur concerné par des inondations liées aux eaux de ruissellement du bassin versant et aux débordements de la nappe phréatique



Ville d'Etrépagny

PLAN LOCAL D'URBANISME P.L.U.

COMMUNE D'ETREPAGNY

P.L.U. approuvé par Délibération du
Conseil Municipal
en date du 9 mars 2017

**4.4 – PLAN DE ZONAGE
Hameau de La Lande Vinet
Échelle 1/1500**

