



Ville d'Etrépagny

PLAN LOCAL D'URBANISME P.L.U.










COMMUNE D'ETREPAGNY

P.L.U. approuvé par Délibération du
Conseil Municipal
en date du 9 mars 2017

4.6 – PLAN DE ZONAGE Zones de danger engendrées par des installations de l'établissement Saint Louis et de la canalisation de gaz



Légende :

-  Zone : zones urbaines : UA, UB, UC, UD, UE, UH, UY, UZ
zones à urbaniser : 1AU, 2AU, 3AU, AUE, AUZ
zone agricole : A zone naturelle : N
-  I3 : Servitude relative à l'établissement des canalisations de transport et de distribution de gaz générant des zones de danger
-  Z_{ELS} : zone correspondant au seuil des Effets Létaux Significatifs : 10 m
-  Z_{PEL} : zone correspondant au seuil des Premiers Effets Létaux : 15 m
-  Z_{EI} : zone correspondant au seuil des Effets Irréversibles : 25 m
-  Installations de l'établissement Saint Louis générant des zones de danger : silos 75 et 76
-  Z_{PEL} : zone correspondant au seuil des Premiers Effets Létaux : 65 m
-  Z_{EI} : zone correspondant au seuil des Effets Irréversibles : 215 m
-  Z_{BY} : zone correspondant au seuil des effets indirects par bris de vitre : 430 m