

## LISTE DES EMPLACEMENTS RESERVES

N°	Adresse	Affectation	Bénéficiaire	Parcelles	Superficie en m <sup>2</sup>
1	Rue des Marronniers	Equipement public	Commune	OB : 425	34 022
2	Rue de la Libération	Aménagement d'un parking pour le stade	Commune	OE : 934	3 900
3	Rue de La Broche	Elargissement de la rue	Commune	A : 87 (partiel)	94
4	Rue du 30 Novembre	Equipement public	Commune	E : 1342, 1326, 1189, 1190	5 833


### Légende :



**Zone :**  
 zones urbaines : UA, UB, UC, UD, UE, UH, UY, UZ  
 zones à urbaniser : 1AU, 2AU, 3AU, AUE, AUZ  
 zone agricole : A      zone naturelle : N



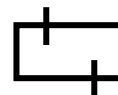
**Emplacement réservé**



**Espace Boisé Classé (EBC) au titre de l'article L113-1 du code de l'Urbanisme**



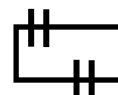
**Siège d'exploitation agricole**



**Bâtiment d'élevage**



**Périmètre réglementaire de 50 mètres (RSD) à respecter entre les bâtiments d'élevage et les habitations**



**Périmètre du secteur concerné par des inondations liées aux eaux de ruissellement du bassin versant et aux débordements de la nappe phréatique**



Ville d'Etrépagny

## PLAN LOCAL D'URBANISME P.L.U.

### COMMUNE D'ETREPAGNY

P.L.U. approuvé par Délibération du  
Conseil Municipal  
en date du 9 mars 2017

**4.4 – PLAN DE ZONAGE  
Hameau de La Lande Vinet  
Échelle 1/1500**

